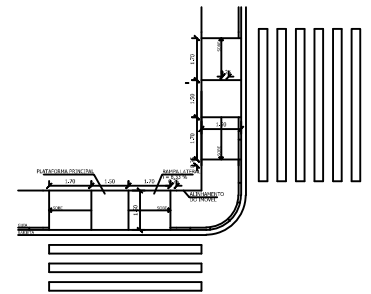
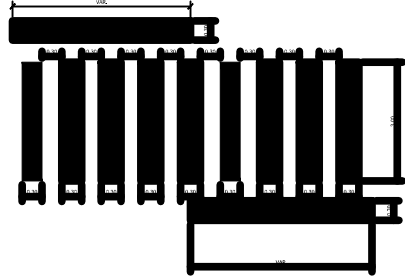


PLANTA BAIXA
ESCALA 1:500

DETALHE GÊNÉRICO DA FAIXA DE PEDESTRE

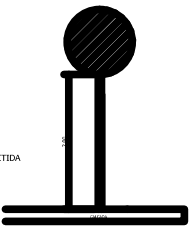


DETALHE DO REBAIXAMENTO DA CALÇADA
CONFORME O REBAIXAMENTO 'D' DA NBR9050



PLACA VELOC. PREMIT. 40 Km

DETALHE GÊNÉRICO
DA PLACA VELOC. MÁX PERMITIDA
ESCALA: 1:25
A = 0,26 m²



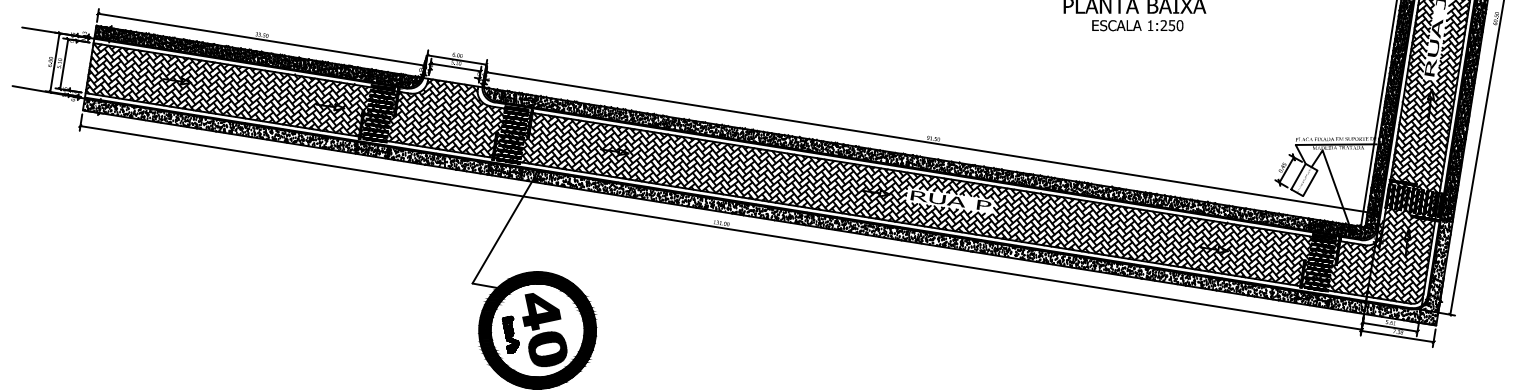
DETALHE GÊNÉRICO
DA ALTURA DA PLACA

PAVIMENTAÇÃO A SER EXECUTADA

QUADRO DE ÁREAS					
	ÁREA TERRAPLANAGEM	ÁREA PAVIMENTAÇÃO	MEIO-FIO	SARJETA	CALÇADA
RUA A	1038,24 m ²	921,44 m ²	241,87 m	241,87 m	106,52 m ²
RUA k	714,12 m ²	607,00 m ²	237,37m	237,37 m	151,62 m ²
RUA J	363,00 m ²	308,55 m ²	113,49 m	113,49 m	136,19 m ²
RUA 2	94,05 m ²	80,71 m ²	23,22 m	23,22 m	27,86 m ²
ÁREA 1	176,59 m ²	176,59 m ²	13,19 m	0,00 m	0,00 m ²
RUA P	786,00 m ²	668,10 m ²	261,61 m	261,61 m	316,06 m ²
TOTAL	3172,00 m ²	2762,39 m ²	848,75 m	877,56 m	738,25 m ²

PAVIMENTAÇÃO A SER EXECUTADA

PLANTA BAIXA
ESCALA 1:250



CONTEÚDO:	
PAVIMENTAÇÃO DE VIAS	
SINALIZAÇÃO VIÁRIA	
RESPONSÁVEL TÉCNICO:	PROPRIETÁRIO:
JANILLE RODRIGUES FERREIRO CREA: 120.024-0/0	INSTITUTO TECNOLÓGICO DE PARANÁ INSTITUTO DE PESQUISA E DESENVOLVIMENTO
LOCALIZAÇÃO:	DESTINADO:
AV. GOVERNADOR CARLOS DE ODEBRECHT SÍTIO CARVALHO DA FÉLIX - ME	SEDE: SENAL RODRIGUES FERREIRO
REV. DATA	REVISÃO
01 03/04/2018	REVISÃO
01 20/01/2018	REVISÃO
0 09/10/2017	EMISSÃO INICIAL
REV. DATA	DESCRIÇÃO DO TRABALHO E/OU REVISÃO
	02
	03